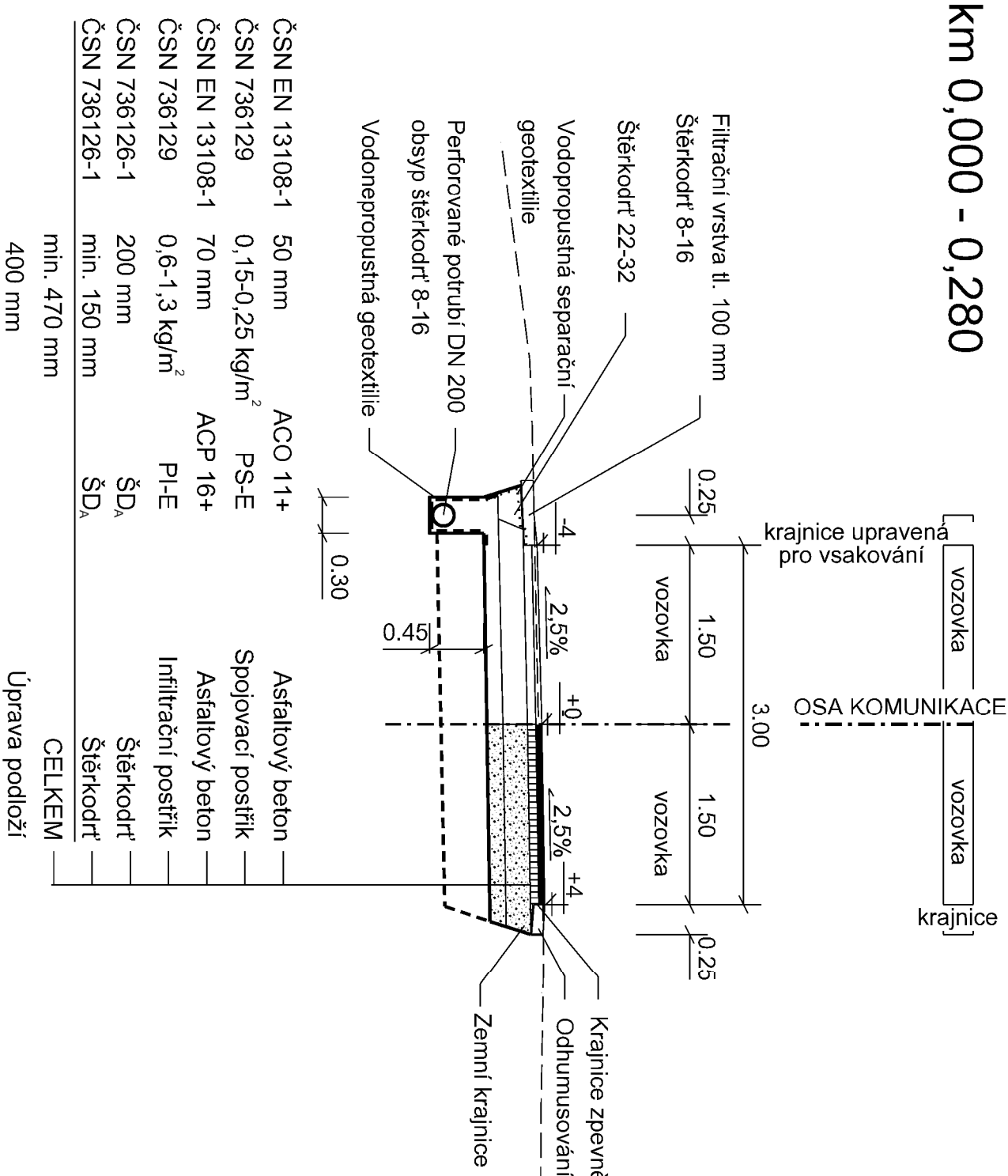
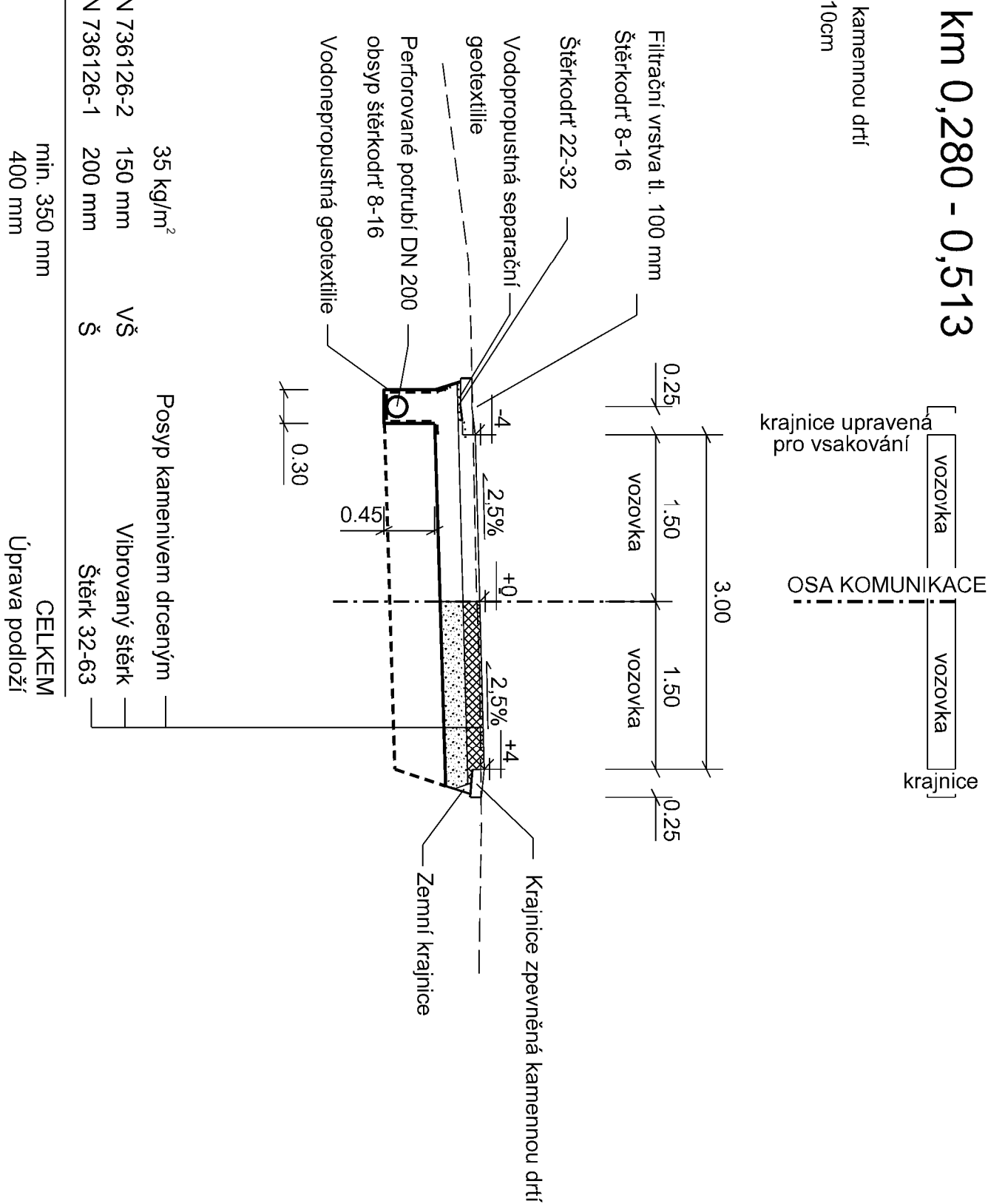


km 0,000 - 0,280



km 0,280 - 0,513

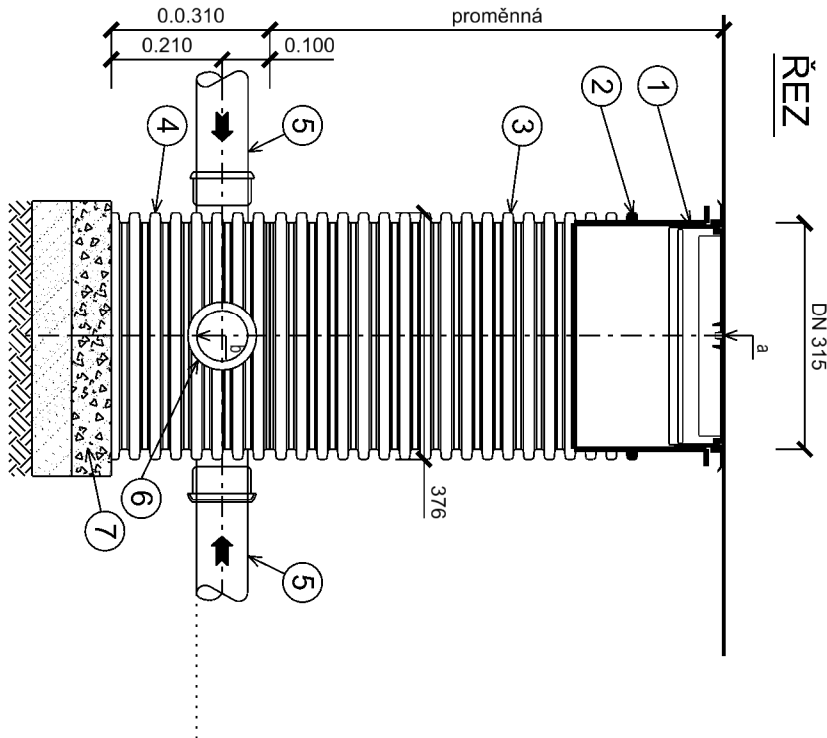


Drenáž km 0,243 53 - 0,360 00

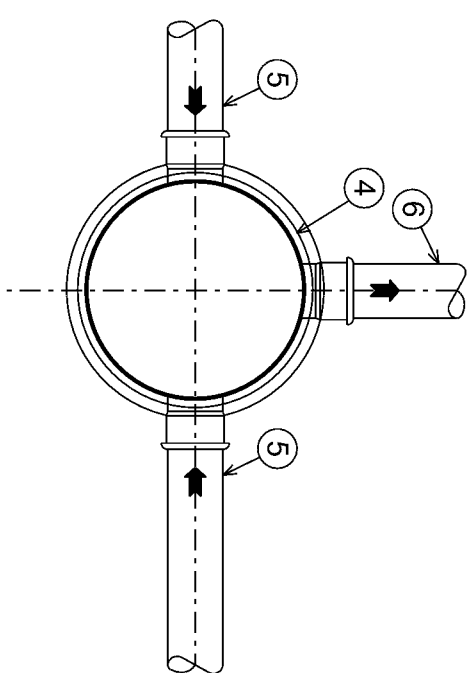
DRENAŽNÍ ŠACHTA DN 315

s odkalovacím prostorem

ŘEZ



PŮDORYS



VÝPIS DŠ

DŠ číslo	staničení	Kóta a	Kóta b	Délka přípojky
1	km 0,270	392,00	391,42	2,00
2	km 0,287	392,57	391,67	-
3	km 0,300	393,67	392,77	-
4	km 0,355	397,17	396,27	5,00
5	km 0,357	397,35	396,45	1,00

LEGENDA :

- 1 Pojžděná plocha - poklop s teleskopem tvárná litina - plyný, tř: D400
- 2 Těsnící manžeta ke korugované rouře
- 3 Šachtové prodloužení - korugovaná roura PP DN 300
- 4 Šachtové dno DN 300 s lapačem písku
- 5 Traťvod DN 200
- 6 Odlokové potrubí DN 200
- 7 Uložení v - štěrkoďř tl. 100 mm  
- betonová deska tl. 100 mm z betonu C12/15

POZNÁMKA :

- Všechny spoje budou provedeny vodotěsně

Akce:	Polní cesty Lhota u Dobrušky			
D.2 SO 102 Polní cesta VPC 11		Datum:		12/2018
Investor: Státní pozemkový úřad; Krajský pozemkový úřad Královéhradecký kraj		HlP:		Ing. Rámbousek Martin
Pobočka Rychnov nad Kněžnou		Projektant:		Ing. Rámbousek Martin
VZOROVÝ PŘÍČNÝ ŘEZ		Měřítko:		1:50
		Výkres č.		D.2.5